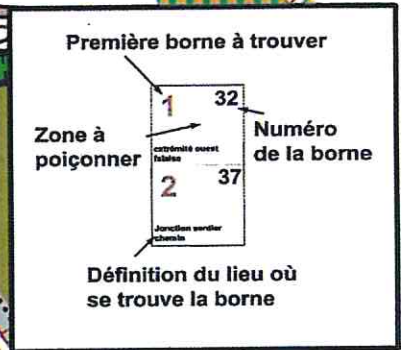
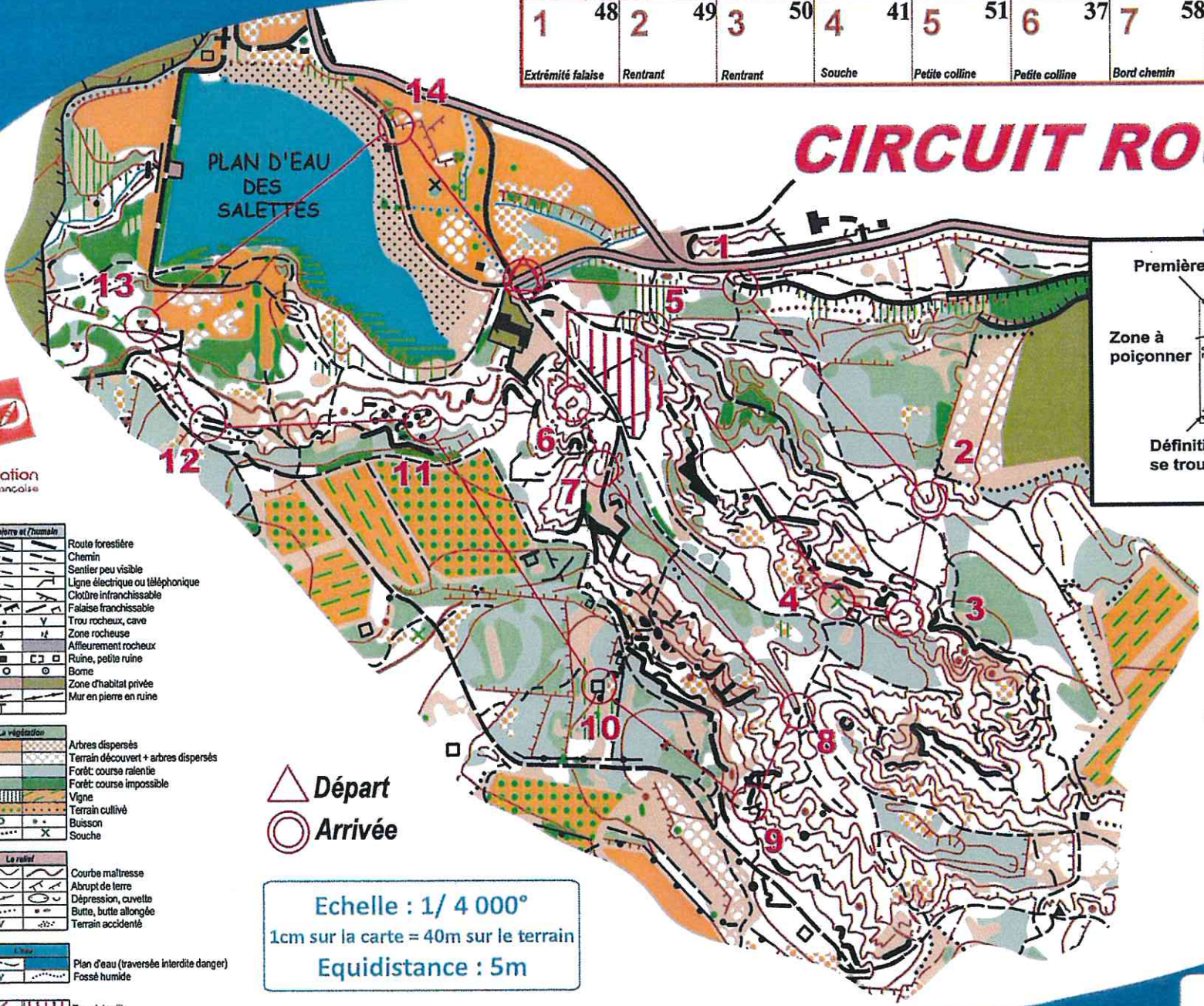


1	48	2	49	3	50	4	41	5	51	6	37	7	58	8	53	9	54	10	55
Extrémité falaise	Rentrant	Rentrant	Souche	Petite colline	Petite colline	Bord chemin	Rocher	Extrémité falaise	Ruine										

# CIRCUIT ROUGE

11	46
Rentrant	
12	32
Falaises Entre	
13	52
Buttes rocheuses	
14	35
Angle talus	



La pierre et l'humain	
Route	Route forestière
Chemin d'exploitation	Chemin
Sentier	Sentier peu visible
Layon	Ligne électrique ou téléphonique
Cloture, franchissable	Cloture infranchissable
Falaise infranchissable	Falaise franchissable
Bloc rocheux (petit grand)	Trou rocheux, cave
Zone de pierres	Zone rocheuse
Groupe de rochers	Affleurement rocheux
Bâtiment	Ruine, petite ruine
Objet particulier	Borne
Zone en dur	Zone d'habitat privée
Mur en pierre	Mur en pierre en ruine
Aiffot de chasse	

La végétation	
Pelouse, prairie	Arbres dispersés
Terrain découvert encombré	Terrain découvert + arbres dispersés
Forêt: course facile	Forêt: course ralentie
Forêt: course difficile	Forêt: course impossible
Végétation course difficile	Vigne
Verger	Terrain cultivé
Arbre particulier, arbre isolé	Buisson
Limite nette de végétation	Souche

Le relief	
Courbe de niveau	Courbe maîtresse
Courbe intermédiaire	Abrupt de terre
Levée de terre	Dépression, cuvette
Fossé	Butte, butte allongée
trou	Terrain accidenté

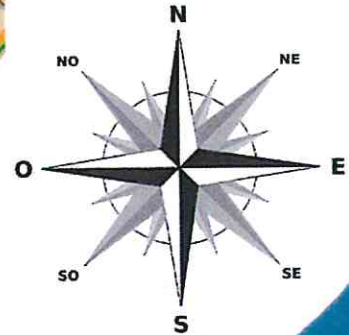
L'eau	
Ruisseau intermittent	Plan d'eau (traversée interdite danger)
Trou d'eau	Fossé humide

Route ou passage interdit	Zone interdite
---------------------------	----------------

△ Départ  
○ Arrivée

Echelle : 1/ 4 000°  
1cm sur la carte = 40m sur le terrain  
Equidistance : 5m



Carte n° 2007 - 84 - 24 Extrait  
Distribution : [www.mormoiron.com/parcours-orientation](http://www.mormoiron.com/parcours-orientation)

## Les Sables de Mormoiron

### Parcours permanent d'orientation

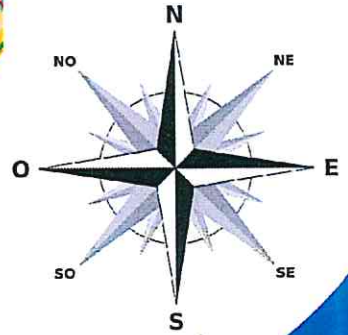
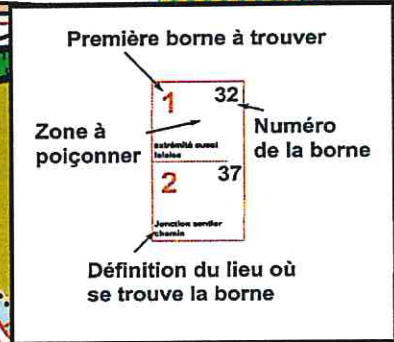


© Mise en page : COUDRAY Pieryves (ocad 12340)  
pieryves.coudray@orange.fr (<http://400teamraid.e-monsite.com>)  
Cartographie : DODIN Céline, MENGIN Bastien, ERDINGER Fabrice  
infos et droits d'utilisation et de reproduction : [www.ffcoorientation.fr](http://www.ffcoorientation.fr)

1	37	2	38	3	39	4	40	5	43	6	42	7	47	8	44	9	32	10	45
Petit sommet		Extrémité Nord Est talus		Epaule		Extrémité Sud Ouest talus		Falaises entre		Butte		Butte		Junction murets		Falaises entre		Butte	

# CIRCUIT BLEU

△ Départ  
○ Arrivée



La pierre et l'humain	
Route	Roule forestière
Chemin d'exploitation	Chemin
Sentier	Sentier peu visible
Layon	Ligne électrique ou téléphonique
Cloture, franchissable	Cloture infranchissable
Falaise infranchissable	Falaise franchissable
Bloc rocheux (petit grand)	Trou rocheux, cave
Zone de pierres	Zone rocheuse
Groupe de rochers	Affleurement rocheux
Bâtiment	Ruine, petite ruine
Objet particulier	Borne
Zone en dur	Zone d'habitat privée
Mur en pierre	Mur en pierre en ruine
Affût de chasse	

La végétation	
Pelouse, prairie	Arbres dispersés
Terrain découvert encombré	Terrain découvert + arbres dispersés
Forêt: course facile	Forêt: course ralentie
Forêt: course difficile	Forêt: course impossible
Végétation course difficile	Vigne
Verger	Terrain cultivé
Arbre particulier, arbre isolé	Buisson
Limite nette de végétation	Souche

Le relief	
Courbe de niveau	Courbe maîtresse
Courbe intermédiaire	Abrupt de terre
Levée de terre	Dépression, cuvette
Fossé	Butte, butte allongée
Trou	Terrain accidenté

L'eau	
Ruisseau intermittent	Plan d'eau (traversée interdite danger)
Trou d'eau	Fossé humide

Roule ou passage interdit	Zone interdite
---------------------------	----------------

Echelle : 1/ 4 000°  
1cm sur la carte = 40m sur le terrain  
Equidistance : 5m

Carte n° 2007 - 84 - 24 Extrait  
Distribution : [www.mormoiron.com/parcours-orientation](http://www.mormoiron.com/parcours-orientation)

© Mise en page : COUDRAY Pieryves (ocad 12340)  
pieryves.coudray@orange.fr (<http://400teamraid.e-monsite.com>)  
Cartographie : DODIN Céline, MENGIN Bastien, ERDINGER Fabrice  
infos et droits d'utilisation et de reproduction : [www.fcoorientation.fr](http://www.fcoorientation.fr)

## Les Sables de Mormoiron

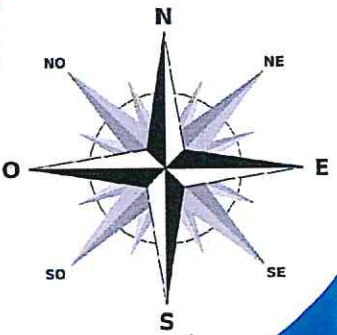
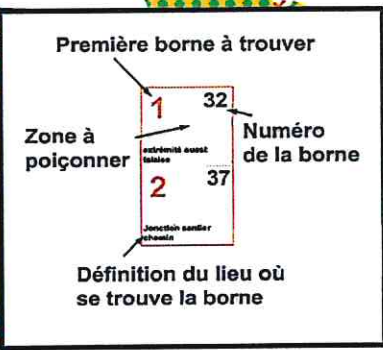

Parcours permanent d'orientation



1	37	2	58	3	41	4	53	5	59	6	44	7	56	8	45	9	57	10	34
Butte		Butte Extrémité Nord		Souche		Rocher		Jonction sentiers		Jonction murets		Jonction sentiers		Butte		Jonction chemins		Extrémité Ouest fossé	

11	36
	Extrémité Ouest fossé humide

# CIRCUIT VERT FAMILLE



△ **Départ**  
○ **Arrivée**

**Echelle : 1/ 4 000°**  
1cm sur la carte = 40m sur le terrain  
**Equidistance : 5m**



Course d'Orientation  
Fédération Française

La pierre et l'humain	
Route	Route forestière
Chemin d'exploitation	Chemin
Sentier	Sentier peu visible
Layon	Ligne électrique ou téléphonique
Clotûre, franchissable	Clotûre infranchissable
Falaise infranchissable	Falaise franchissable
Bloc rocheux (peûl grand)	Trou rocheux, cave
Zone de pierres	Zone rocheuse
Groupe de rochers	Affleurement rocheux
Bâtiment	Ruine, petite ruine
Objet particulier	Borne
Zone en dur	Zone d'habitat privée
Mur en pierre	Mur en pierre en ruine
Affût de chasse	

La végétation	
Pelouse, prairie	Arbres dispersés
Terrain découvert encombré	Terrain découvert + arbres dispersés
Forêt: course facile	Forêt: course ralentie
Forêt: course difficile	Forêt: course impossible
Végétation course difficile	Vigne
Verger	Terrain cultivé
Arbre particulier, arbre isolé	Buisson
Limite nette de végétation	Souche

Le relief	
Courbe de niveau	Courbe maîtresse
Courbe intermédiaire	Abrupt de terre
Levée de terre	Dépression, cuvette
Fossé	Butte, butte allongée
Trou	Terrain accidenté

L'eau	
Ruisseau intermittent	Plan d'eau (traverse interdite danger)
Trou d'eau	Fossé humide

Route ou passage interdit	
	Zone interdite

Carte n° 2007 - 84 - 24 Extrait  
Distribution : [www.mormoiron.com/parcours-orientation](http://www.mormoiron.com/parcours-orientation)

© Mise en page : COUDRAY Pieryves (ocad 12340)  
pieryves.coudray@orange.fr (<http://400teamraid.e-monsite.com>)  
Cartographie : DODIN Céline, MENGIN Bastien, ERDINGER Fabrice  
infos et droits d'utilisation et de reproduction : [www.ffcoorientation.fr](http://www.ffcoorientation.fr)

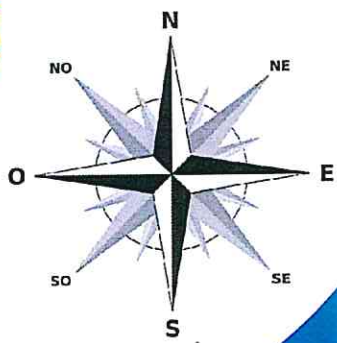
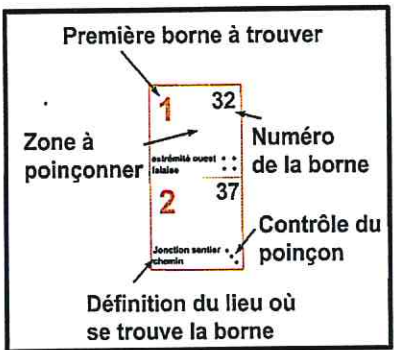

## Les Sables de Mormoiron

### Parcours permanent d'orientation



1	36	2	35	3	34	4	33	5	57	6	56	7	31
Extrémité Ouest fossé humide		Angle talus		Extrémité ouest fossé		Angle Sud Est chemin		Jonction sentier chemin		Jonction sentiers		Jonction sentiers	

# CIRCUIT VERT ENFANT



La pierre et l'humain	
Route	Route forestière
Chemin d'exploitation	Chemin
Sentier	Sentier peu visible
Layon	Ligne électrique ou téléphonique
Cloture, franchissable	Cloture infranchissable
Falaise infranchissable	Falaise franchissable
Bloc rocheux (petit grand)	Trou rocheux, cave
Zone de pierres	Zone rocheuse
Groupe de rochers	Allègement rocheux
Bâtiment	Ruine, petite ruine
Objet particulier	Borne
Zone en dur	Zone d'habitat privée
Mur en pierre	Mur en pierre en ruine
Affût de chasse	

La végétation	
Pelouse, prairie	Arbres dispersés
Terrain découvert encombré	Terrain découvert + arbres dispersés
Forêt: course facile	Forêt: course ralentie
Forêt: course difficile	Forêt: course impossible
Végétation course difficile	Vigne
Verger	Terrain cultivé
Arbre particulier, arbre isolé	Buisson
Limite nette de végétation	Souche

Le relief	
Courbe de niveau	Courbe maitresse
Courbe intermédiaire	Abrupt de terre
Levée de terre	Dépression, cuvette
Fossé	Butte, butte allongée
trou	Terrain accidenté

L'eau	
Ruisseau intermittent	Plan d'eau (traversée interdite danger)
Trou d'eau	Fossé humide

Route ou passage interdit	Zone interdite
---------------------------	----------------

Echelle : 1/ 4 000°  
1cm sur la carte = 40m sur le terrain  
Equidistance : 5m

Carte n° 2007 - 84 - 24 Extrait  
Distribution : [www.mormoiron.com/parcours-orientation](http://www.mormoiron.com/parcours-orientation)

## Les Sables de Mormoiron

### Parcours permanent d'orientation



© Mise en page : COUDRAY Pieryves (ocad 12340)  
pieryves.coudray@orange.fr (<http://400teamraid.e-monsite.com>)  
Cartographie : DODIN Céline, MENGIN Bastien, ERDINGER Fabrice  
infos et droits d'utilisation et de reproduction : [www.fcoorientation.fr](http://www.fcoorientation.fr)